



ANDALUCÍA



GUADIANA




GUADALQUIVIR



TINTO



GUADALETE



ODIEL



BARBATE



GUADIARO



GUADALFEO



ANDARAX



GUADALHORCE



GUADALMEDINA



ALMANZORA



VERTIENTE MEDITERRÁNEA

Los ríos andaluces se enmarcan en varios distritos hidrográficos:

Acertados a la 1ª

Acertados a la 2ª

Acertados a la 3ª

VERTIENTE
ATLÁNTICA

La cuenca del
Guadalquivir

La cuenca
atlántica
andaluza

VERTIENTE
MEDITERRÁNEA

La cuenca
mediterránea
andaluza

Además, en Andalucía
se encuentra una
pequeña parte de la
cuenca del río Segura.

EL CLIMA

-Predomina el clima mediterráneo.

-Inviernos suaves, veranos cálidos.

-Precipitaciones moderadas.

-Influencias continentales

-En zonas de montaña, temperaturas más frías y precipitaciones en forma de nieve



COSTAS



-Costa Atlántica

-Costa Mediterránea

RELIEVE

Destacan:

-Sierra Morena →

***500km de extensión**

***Pico Bañuela**



-La Depresión del Guadalquivir →

***Entre Sierra Morena y el Sistema Bético**



-El Sistema Bético →

***600km de extensión**

***Cordilleras Subbética y Penibética**





BADAJOZ

CIUDAD REAL

ALBACETE

CÓRDOBA

Sierra Morena

MURCIA

PORTUGAL

HUELVA

Sierra de los Santos

JAÉN

Córdoba

Cordillera Subbética

SEVILLA

Sevilla

GRANADA

ALMERÍA

Golfo de Cádiz

Cordillera Penibética

Sierra Nevada

Granada

MÁLAGA

Málaga

Almería

OCÉANO ATLÁNTICO

MAR MEDITERRÁNEO

Isla de Alborán

© Editorial SM

FLORA Y FAUNA

-Vegetación típica de Andalucía es el bosque mediterráneo



-Más de 400 especies de vertebrados de las 630 existentes en España habitan en esta comunidad autónoma.



TRABAJO REALIZADO POR:

Lucía Fernández: vertientes.

Ángel Ramos: flora y fauna.

Javier Vico: costas.

Rosa M^a Zornoza: clima y relieve.